



แผนการส่งเสริมการท่องเที่ยว
องค์การบริหารส่วนตำบลรอบเวียง
ประจำปี พ.ศ. ๒๕๖๖



องค์การบริหารส่วนตำบลรอบเวียง
อำเภอเมืองเชียงราช จังหวัดอุดรธานี



ประกาศองค์การบริหารส่วนตำบลรอบเวียง
เรื่อง ประกาศใช้แผนส่งเสริมการท่องเที่ยวขององค์การบริหารส่วนตำบลรอบเวียง
ประจำปีงบประมาณ พ.ศ.๒๕๖๖

ตามพระราชบัญญัติกำหนดแผนและขั้นตอนการกระจายอำนาจ ให้แก่องค์กรปกครองส่วนท้องถิ่น พ.ศ.๒๕๕๒ มาตรา ๑๖ การกำหนดอำนาจและหน้าที่ในการจัดบริหารสาธารณะ (๘) การส่งเสริมการท่องเที่ยว และพระราชบัญญัติสภาตำบลและองค์การบริหารส่วนตำบล พ.ศ.๒๕๓๗ มาตรา ๖๘ ภายใต้บังคับแห่งกฎหมาย องค์การบริหารส่วนตำบลอาจจัดทำกิจการในเขตองค์การบริหารส่วนตำบล (๑๒) การท่องเที่ยว

บัดนี้ องค์การบริหารส่วนตำบลรอบเวียง ได้จัดทำแผนส่งเสริมการท่องเที่ยวประจำปี พ.ศ. ๒๕๖๖ เพื่อใช้เป็นเครื่องมือและเป็นกรอบทิศทางในการพัฒนาสถานที่ท่องเที่ยวภายในเขตรับผิดชอบขององค์การบริหารส่วนตำบลรอบเวียง อำเภอเมืองเชียงราย จังหวัดเชียงราย สามารถนำกลยุทธ์และนโยบายในการพัฒนาส่งเสริมการท่องเที่ยวอย่างถูกต้องและเหมาะสม จึงขอประกาศใช้แผนการส่งเสริมการท่องเที่ยวขององค์การบริหารส่วนตำบลรอบเวียง ประจำปีงบประมาณ พ.ศ.๒๕๖๖ เพื่อใช้เป็นแนวทางในการพัฒนาต่อไป

จึงประกาศให้ทราบโดยทั่วกัน

ประกาศ ณ วันที่ ๑ เดือน ตุลาคม พ.ศ. ๒๕๖๕

(นายไพศาล พุทธิมา)

นายกองค์การบริหารส่วนตำบลรอบเวียง

คำนำ

ตามที่องค์การบริหารส่วนตำบลรอบเวียง มีสถานที่ท่องเที่ยว จำนวน ๒ แห่ง คือ
หาดเชียงราย และพระธาตุสมปรรณานันท์

เพื่อเป็นการส่งเสริมการท่องเที่ยวของสถานที่ท่องเที่ยวในเขตตำบลรอบเวียง ดังนั้น
จึงจัดทำแผนส่งเสริมการท่องเที่ยว ตามวันสำคัญต่างๆ ให้ดำเนินการตามแผนต่อไป

องค์การบริหารส่วนตำบลรอบเวียง

สารบัญ

เรื่อง	หน้า
คำนำ	
ข้อมูลทั่วไป	๑
ข้อมูลประชาชนในพื้นที่	๔
ข้อมูลปัจจัยทุนของพื้นที่	๓
ประวัติวัดป่ายางมน	๑๐
ประวัติพระธาตุสมปรารถนา	๑๒
ประวัติหาดเชียงราย	๑๔
เส้นทางไปวัดป่ายางมนและพระธาตุสมปรารถนา	๑๓
เส้นทางไปหาดเชียงราย	๑๘
ปฏิทินส่งเสริมการท่องเที่ยว	๑๙
โครงการพัฒนาแผนการส่งเสริมการท่องเที่ยว	๒๑

๑. ข้อมูลทั่วไป

สภาพทั่วไปและข้อมูลพื้นฐานขององค์การบริหารส่วนตำบล

สภาพทั่วไปขององค์การบริหารส่วนตำบลรอบเวียง

องค์การบริหารส่วนตำบลรอบเวียง เป็นองค์กรปกครองส่วนท้องถิ่น ที่จัดตั้งขึ้นตามนโยบายการกระจายอำนาจการปกครองสู่หน่วยการปกครองชั้นพื้นฐาน ตามพระราชบัญญัติสภาตำบลและองค์การบริหารส่วนตำบล พ.ศ.๒๕๓๗ โดยได้รับการประกาศจัดตั้งยกฐานะจากสภาตำบล เป็นองค์การบริหารส่วนตำบลรอบเวียง เมื่อวันที่ ๒ มิถุนายน พ.ศ.๒๕๓๘

ลักษณะที่ตั้ง/อาณาเขต

องค์การบริหารส่วนตำบลรอบเวียงมีสำนักงานตั้งอยู่เลขที่ ๓๓๖ หมู่ที่ ๕ บ้านป่ายางมนใหม่ ตำบลรอบเวียง อำเภอเมือง จังหวัดเชียงราย มีจำนวนหมู่บ้านรวม ๕ หมู่บ้าน รวมพื้นที่รับผิดชอบประมาณ ๒๑ ตารางกิโลเมตร โดยมีพื้นที่แยกกันเป็น ๒ ส่วน ดังนี้

ส่วนที่ ๑ พื้นที่ฝั่งด้านทิศตะวันออกครอบคลุมพื้นที่ ๓ หมู่บ้านคือ หมู่ ๒ บ้านป่ายางมน, หมู่ ๓ บ้านป่าบง และ หมู่ ๕ บ้านป่ายางมนใหม่ มีพื้นที่ประมาณ ๙.๕ ตารางกิโลเมตรโดยพื้นที่ส่วนนี้มีอาณาเขตติดต่อดังนี้

ทิศเหนือ	ติดต่อกับ	เขตตำบลริมกก อำเภอเมืองเชียงราย
ทิศใต้	ติดต่อกับ	เขตตำบลเวียงชัย อำเภอเวียงชัย
ทิศตะวันออก	ติดต่อกับ	เขตตำบลเวียงเหนือ อำเภอเวียงชัย
ทิศตะวันตก	ติดต่อกับ	เขตเทศบาลนครเชียงราย

ส่วนที่ ๒ พื้นที่ฝั่งด้านทิศตะวันตกครอบคลุมพื้นที่ ๒ หมู่บ้านคือ หมู่ ๑ บ้านหนองदान, หมู่ ๔ บ้านป่าจ้าว มีพื้นที่ประมาณ ๑๑.๕ ตารางกิโลเมตรโดยพื้นที่ส่วนนี้มีอาณาเขตติดต่อดังนี้

ทิศเหนือ	ติดต่อกับ	เขตตำบลแม่มาว อำเภอเมืองเชียงราย
ทิศใต้	ติดต่อกับ	เขตตำบลป่าอ้อดอนชัย อำเภอเมืองเชียงราย
ทิศตะวันออก	ติดต่อกับ	เขตเทศบาลนครเชียงราย
ทิศตะวันตก	ติดต่อกับ	เขตตำบลดอยฮาง อำเภอเมืองเชียงราย

ลักษณะภูมิประเทศ

ลักษณะภูมิประเทศขององค์การบริหารส่วนตำบลรอบเวียงมีพื้นที่ ๒ ส่วนคือ

พื้นที่ฝั่งทางด้านทิศตะวันออก เป็นพื้นที่ราบ มีแม่น้ำกกผ่านทางทิศเหนือ ๓ หมู่บ้าน ได้แก่ บ้านป่าข่าง หมู่ที่ ๒ บ้านป่าบง หมู่ที่ ๓ และบ้านป่าข่างมนใหม่ หมู่ที่ ๕ โดยมีแม่น้ำกก แม่น้ำกรรม และแม่น้ำลาว ไหลผ่าน

พื้นที่ฝั่งด้านทิศตะวันตกเป็นพื้นที่ดอนลาดเชิงเขา มีจำนวน ๒ หมู่บ้าน ได้แก่ บ้านหนองดำน หมู่ที่ ๑ และบ้านป่าจ้าว หมู่ที่ ๔ โดยมีแม่น้ำกกไหลผ่านพื้นที่หนองดำน หมู่ที่ ๑ และมีคลองผันน้ำกรรมสู่น้ำกกไหลผ่าน บ้านหนองดำน หมู่ที่ ๑

ลักษณะภูมิอากาศ

ลักษณะภูมิอากาศ มี ๓ ฤดู ได้แก่

๑. ฤดูร้อน ประมาณกลางเดือนกุมภาพันธ์ – กลางเดือนพฤษภาคม
๒. ฤดูฝน ประมาณกลางเดือนพฤษภาคม – กลางเดือนตุลาคม
๓. ฤดูหนาว ประมาณกลางเดือนตุลาคม – กลางเดือนกุมภาพันธ์

ลักษณะของดิน

-เป็นดินร่วนปนทรายในเขตพื้นที่บ้านป่าข่าง หมู่ที่ ๒ บ้านป่าบง หมู่ที่ ๓ และบ้านป่าข่างมนใหม่ หมู่ที่ ๕ ตำบลรอบเวียง อำเภอเมืองเชียงราย จังหวัดเชียงราย

-เป็นดินดำร่วนซุย ในพื้นที่บ้านหนองดำน หมู่ที่ ๑ และบ้านป่าจ้าว หมู่ที่ ๔ ตำบลรอบเวียง อำเภอเมืองเชียงราย จังหวัดเชียงราย

ด้านการเมืองการปกครอง

เขตการปกครอง

องค์การบริหารส่วนตำบลรอบเวียง ประกอบด้วยจำนวนหมู่บ้าน ๕ หมู่บ้าน โดยมีพื้นที่แยกกันเป็น ๒ ส่วน ดังนี้

ส่วนที่ ๑ พื้นที่ฝั่งด้านทิศตะวันออก ครอบคลุมพื้นที่ ๓ หมู่บ้าน คือ บ้านป่าข่างมน หมู่ที่ ๒ บ้านป่าบง หมู่ที่ ๓ และบ้านป่าข่างมนใหม่ หมู่ที่ ๕

ส่วนที่ ๒ พื้นที่ฝั่งด้านทิศตะวันตก ครอบคลุมพื้นที่ ๒ หมู่บ้าน คือ บ้านหนองดำน หมู่ที่ ๑ บ้านป่าจ้าว หมู่ที่ ๔

การเลือกตั้ง

เขตเลือกตั้งผู้บริหารท้องถิ่น (นายกองค์การบริหารส่วนตำบล) มี ๑ เขตเลือกตั้ง
เขตเลือกตั้งสมาชิกสภาท้องถิ่น (ส.อบต.) มี ๕ เขตเลือกตั้ง แยกเป็น ๖ หน่วยเลือกตั้ง
คือ บ้านหนองदान หมู่ที่ ๑ เขตเลือกตั้งที่ ๑ มีจำนวน ๒ หน่วยเลือกตั้ง
บ้านป่ายางมน หมู่ที่ ๒ เขตเลือกตั้งที่ ๒ มีจำนวน ๑ หน่วยเลือกตั้ง
บ้านป่าบง หมู่ที่ ๓ เขตเลือกตั้งที่ ๓ มีจำนวน ๑ หน่วยเลือกตั้ง
บ้านป่าจั่ว หมู่ที่ ๔ เขตเลือกตั้งที่ ๔ มีจำนวน ๑ หน่วยเลือกตั้ง
บ้านป่ายางมนใหม่ หมู่ที่ ๕ เขตเลือกตั้งที่ ๕ มีจำนวน ๑ หน่วยเลือกตั้ง

ซึ่งองค์การบริหารส่วนตำบลรอบเวียง อ.เมืองเชียงราย จ.เชียงราย ได้มีการเลือกตั้งระดับ
ท้องถิ่นครั้งล่าสุด เมื่อวันที่ ๒๘ เดือนพฤศจิกายน พ.ศ.๒๕๖๔

รายชื่อผู้บริหารองค์การบริหารส่วนตำบลรอบเวียง มีดังนี้

๑.นายไพศาล พุทธิมา	ตำแหน่ง	นายกองค์การบริหารส่วนตำบลรอบเวียง
๒.นายวันชนะ ท้าวแก่นจันทร์	ตำแหน่ง	รองนายกองค์การบริหารส่วนตำบลรอบเวียง
๓.นายชูศักดิ์ อะทะสุวรรณ	ตำแหน่ง	รองนายกองค์การบริหารส่วนตำบลรอบเวียง
๔.นายเอกภพ รัตมี	ตำแหน่ง	เลขานุการนายกองค์การบริหารส่วนตำบลรอบเวียง

รายชื่อสมาชิกสภาองค์การบริหารส่วนตำบลรอบเวียง ดังนี้

๑.นายประครอง พูลเจริญ	ตำแหน่ง	ประธานสภา
๒.นายประเสริฐ สดสม	ตำแหน่ง	รองประธานสภา
๓.นายจตุรพร จิตมโนวรรณ	ตำแหน่ง	สมาชิกสภา หมู่ที่ ๑
๔.นางกรรณิการ์ แก่นพล	ตำแหน่ง	สมาชิกสภา หมู่ที่ ๒
๕.นายศักดิ์ศรี ศรีรักษ์	ตำแหน่ง	สมาชิกสภา หมู่ที่ ๔
๖.นายพงษ์ศักดิ์ อารีย์	ตำแหน่ง	สมาชิกสภา หมู่ที่ ๕

สภาพทางสังคม

การศึกษา

- โรงเรียนประถมศึกษาของรัฐ ๑ แห่ง ได้แก่ โรงเรียนบ้านป่ายางมน
- โรงเรียนประถมศึกษาของเอกชน ๑ แห่ง ได้แก่ โรงเรียนวิศานุสรณ์
- โรงเรียนมัธยมศึกษาของรัฐ ๑ แห่ง ได้แก่ โรงเรียนวิทยาศาสตร์จุฬารัตนราชวิทยาลัย เชียงราย
- ศูนย์พัฒนาเด็กเล็กก่อนวัยเรียน ๑ แห่ง ได้แก่ ศูนย์พัฒนาเด็กเล็กบ้านป่ายางมน
- ศูนย์การประสานงานการศึกษาออกโรงเรียน ๑ แห่ง

สาธารณสุข

- โรงพยาบาลส่งเสริมสุขภาพตำบลรอบเวียง ๑ แห่ง
- โรงพยาบาลส่งเสริมสุขภาพตำบล บ้านป่ายางมน ๑ แห่ง

๒. ข้อมูลของประชาชนในพื้นที่

๒. ๑ ข้อมูลจำนวนประชากร แยกชาย-หญิง รายหมู่บ้าน ชุมชน ตำบล

หมู่ ที่	ชื่อบ้าน	จำนวนประชากร			จำนวน ครัวเรือน	ชื่อผู้นำ (ผู้ใหญ่บ้าน)
		ชาย	หญิง	รวม		
๑	บ้านหนองदान	๖๙๙	๓/๙๑	๑,๔๙๐	๓/๓/๕	นายสำราญ ราชกุลนา
๒	บ้านปายางมน	๔๒๒	๔๙๑	๙๑๓	๔๒๒	นายณรงค์ ใจผูก
๓	บ้านป่าบง	๒๙๒	๓๓๒	๖๒๔	๓๓๒	นายสุขุม วรรณนิล
๔	บ้านป่าจิว	๕๒	๖๓	๑๑๕	๑๒๓	นายพีระศักดิ์ โสมนัส
๕	บ้านปายางมนใหม่	๓๕๒	๔๒๘	๗๘๐	๓๖๓	นายสมคิด มาตัน
๐	รอบเวียง	๘๙	๔๒	๑๓๑	๓	
รวม		๑,๙๐๖	๒,๑๕๑	๔,๐๕๗	๒,๐๖๖	

ประชากร

- มีประชากรทั้งหมด ๔,๐๕๗ คน , ชาย ๑,๙๐๖ คน , หญิง ๒,๑๕๑ คน
- มีความหนาแน่นเฉลี่ย ๑๙๓ คน / ตารางกิโลเมตร , และ ๑.๙ คน / ครัวเรือน

๒.๒ ข้อมูลด้านสาธารณูปโภคพื้นฐาน การคมนาคม การสื่อสาร

การคมนาคม/ขนส่ง

มีถนนลาดยางแอสฟัลท์ ถนนคอนกรีตเสริมเหล็กและถนนลูกรัง

หมู่ที่/บ้าน	จำนวน สายทางรวม (สาย)	ถนนลาด ยางแอส ฟัลท์(สาย)	ถนน คอนกรีต เสริมเหล็ก (สาย)	ถนนลูกรัง/หินคลุก (สาย)
หมู่ที่ ๑ บ้านหนองदान	๕๔	๑	๓๖	๑๗
หมู่ที่ ๒ บ้านปายางมน	๒๙	๑	๒๓	๑
หมู่ที่ ๓ บ้านป่าบง	๑๙	๑	๑๓	๑
หมู่ที่ ๔ บ้านป่าจิว	๕	-	๔	-
หมู่ที่ ๕ บ้านปายางมนใหม่	๒๕	๑	๑๙	๕
รวม	๑๓๒	๔	๑๐๓	๒๔
ถนนเชื่อมระหว่างตำบล		๓	-	-
ถนนในการรับผิดชอบของหน่วยงานอื่น		๔	-	-

การไฟฟ้า

- มีไฟฟ้าใช้ครบทุกหมู่บ้านทุกครัวเรือน

- มีไฟฟ้าสาธารณะ (ไฟกิ่ง) ดังนี้

หมู่ที่	ชื่อหมู่บ้าน	จำนวนไฟฟ้าสาธารณะ (ไฟกิ่ง)
๑	บ้านหนองदान	(หนองदान-หัวฝาย) ๙๕ จุด (หัวฝาย-หนองदान) ๒๑ จุด
๒	บ้านป่ายางมน	๘๑ จุด
๓	บ้านป่าบง	๘๙ จุด
๔	บ้านป่าจิว	๖๑ จุด
๕	บ้านป่ายางมนใหม่	๓๙ จุด
รวม		๔๒๖ จุด

การประปา

- ระบบประปาบาดาลหมู่บ้าน จำนวน ๒ แห่ง จำนวน ๒ หมู่บ้าน ได้แก่

หมู่ที่ ๒ บ้านป่ายางมน

หมู่ที่ ๕ บ้านป่ายางมนใหม่

- ระบบประปาส่วนภูมิภาค จำนวน ๑ แห่ง จำนวน ๓ หมู่บ้าน ได้แก่

หมู่ที่ ๑ บ้านหนองदान

หมู่ที่ ๔ บ้านป่าจิว

หมู่ที่ ๕ บ้านป่ายางมนใหม่ (บางส่วน)

โทรศัพท์

ปัจจุบันทุกหมู่บ้านในพื้นที่ใช้โทรศัพท์เคลื่อนที่ (มือถือ) เป็นส่วนใหญ่

ไปรษณีย์หรือการสื่อสารหรือการขนส่ง และวัสดุ ครุภัณฑ์

ที่ทำการไปรษณีย์ที่ใกล้ที่สุด ได้แก่ ไปรษณีย์เชียงราย และการติดต่อสื่อสารจะใช้โทรศัพท์ สำนักงาน โทรศัพท์เคลื่อนที่ อินเทอร์เน็ต และวิทยุสื่อสารของอำเภอเมืองเชียงรายโดยองค์การบริหารส่วนตำบลรอบเวียงเป็นลูกข่าย การขนส่งจะใช้รถยนต์และรถจักรยานยนต์ส่วนบุคคลขององค์การบริหารส่วนตำบลรอบเวียง

๒.๓ ข้อมูลสุขภาพทางสังคม (สะท้อนถึงความน่าอยู่/อาศัย/การมีสภาพแวดล้อมที่ดี/ ความอบอุ่นปลอดภัยในพื้นที่)

- ข้อมูล/สถานการณ์ การมีน้ำดื่ม น้ำใช้เพียงพอตลอดปี

แหล่งน้ำ

๑. แม่น้ำแม่กรณ์

๒. แม่น้ำกก

๓. แม่น้ำลาว

๔.หนองน้ำต่างๆ

การนับถือศาสนา

ประชากรส่วนใหญ่ในเขตองค์การบริหารส่วนตำบลรอบเวียง นับถือศาสนาพุทธ โดยมีการนับถือศาสนาอื่นบ้างเล็กน้อย ได้แก่ ศาสนาคริสต์ และอิสลาม มีศาสนสถาน จำนวน ๒ แห่ง คือ

๑.วัดหนองदान (วัดหนองป่าอัน)	หมู่ที่ ๑ บ้านหนองदान
๒.วัดป่ายางมน	หมู่ที่ ๕ บ้านป่ายางมนใหม่

ประเพณีและงานประจำปี

ประชากรส่วนใหญ่ในเขตองค์การบริหารส่วนตำบลรอบเวียงจะยึดถือตามประเพณีดั้งเดิม ซึ่งเกี่ยวกับชีวิตของคนไทย เช่น ประเพณีการแต่งงาน ประเพณีการบวช ประเพณีการฃาปนกิจศพ ฯลฯ และที่แตกต่างจากประเพณีของชาวไทยในภาคอื่นๆ ประเพณีเอาขวัญ (หรือบายศรีสู่ขวัญ) ประเพณีสังเคราะห์ ประเพณีสืบชะตา ส่วนประเพณีที่เกี่ยวกับศาสนา เช่น ประเพณีแห่ควัวตานเข้าวัด ประเพณีตานกล้วยสลาก แห่เทียนพรรษา ประเพณีเบ็งปู่ ประเพณีตานขันข้าว (ถวายอาหารพระอุทิศส่วนกุศลให้คนตาย) และประเพณีสำคัญอื่นๆ ในส่วนของประเพณีที่เกี่ยวกับเทศกาล เช่น ประเพณีสงกรานต์ ประเพณียี่เป็ง (ลอยกระทง) ฯลฯ

ภูมิปัญญาท้องถิ่น ภาษาถิ่น

ภูมิปัญญาท้องถิ่นที่โดดเด่น คือ

- มีปราชญ์ด้านศาสนาและพิธีกรรม
 - กลุ่มสานไม้ไผ่ ผลิตเครื่องใช้ เช่น เครื่องมือในการจับปลา และเครื่องใช้ในครัวเรือน
- ไซดักปลา ข้องไล่ปลา กระจาด ตระกร้า กระดัง ตระแกรง ฯลฯ

ภาษาถิ่น คือ

- ภาษาเมืองล้านนา

สินค้าพื้นเมืองและของที่ระลึก

สินค้าพื้นเมืองและของที่ระลึกที่โดดเด่น คือ

- กลุ่มสานไม้ไผ่ ผลิตเครื่องใช้จำหน่าย เช่น เครื่องมือในการจับปลา และเครื่องใช้ในครัวเรือน
- ไซดักปลา ข้องไล่ปลา กระจาด ตระกร้า กระดัง ตระแกรง ฯลฯ

การศึกษา

- ๑.โรงเรียนประถมศึกษาของรัฐ จำนวน ๑ แห่ง ได้แก่ โรงเรียนบ้านป่ายางมน
- ๒.โรงเรียนประถมศึกษาของเอกชน จำนวน ๑ แห่ง ได้แก่ โรงเรียนวิศานุสรณ์
- ๓.โรงเรียนมัธยมศึกษาของรัฐ จำนวน ๑ แห่ง ได้แก่ โรงเรียนวิทยาศาสตร์จุฬารัตนราชวิทยาลัย เชียงราย
- ๔.ศูนย์พัฒนาเด็กเล็กก่อนวัยเรียน จำนวน ๑ แห่ง ได้แก่ ศูนย์พัฒนาเด็กเล็กบ้านป่ายางมน
- ๕.ศูนย์การประสานงานการศึกษานอกโรงเรียน จำนวน ๑ แห่ง

๓. ข้อมูลปัจจัยทุนของพื้นที่

๓.๑ ทุนทางระบบนิเวศ

แหล่งท่องเที่ยว

- หาดเชิงทราย หมู่ที่ ๔
- พระธาตุสมปรารถนา หมู่ที่ ๕

๓.๒ ทุนทางปัญญา

กลุ่มมวลชนจัดตั้ง

- อาสาสมัครสาธารณสุขประจำหมู่บ้าน จำนวน ๕ กลุ่ม
- กลุ่มออมทรัพย์ จำนวน ๕ กลุ่ม
- กลุ่มพัฒนาสตรี จำนวน ๕ กลุ่ม
- กรรมการศูนย์กีฬาตำบล จำนวน ๑ กลุ่ม
- กรรมการศูนย์พัฒนาเด็กเล็ก จำนวน ๑ กลุ่ม
- กลุ่มสภาวัฒนธรรม จำนวน ๑ กลุ่ม
- อาสาสมัครป้องกันฝ่ายพลเรือน (อปพร.) จำนวน ๑ กลุ่ม
- ชมรมผู้สูงอายุ จำนวน ๕ กลุ่ม
- กองทุนหมู่บ้าน จำนวน ๕ กลุ่ม
- กลุ่มชยะทองคำ จำนวน ๒ กลุ่ม

๓.๓ ทุนทางการเงินตรา

อาชีพ

เกษตรกรกรรม บริเวณพื้นที่รอบองค์การบริหารส่วนตำบลรอบเวียง จะเป็นพื้นที่เกษตรกรกรรม คิดเป็นร้อยละ ๖๐ ส่วนใหญ่จะเป็นการปลูกข้าว ข้าวโพดหวาน ข้าวโพดสีดัว ฯลฯ ที่เหลือประกอบอาชีพส่วนตัว รับจ้าง และอาชีพอื่นๆ

หน่วยธุรกิจ

การบริการ

ลำดับที่	ประเภท	จำนวน/ร้าน/แห่ง
๑	ร้านค้าของชำต่างๆ	๒๓
๒	ร้านอาหารตามสั่ง	๔๖
๓	เสาส่งสัญญาณโทรศัพท์	๖
๔	บ้านพักอาศัยให้เช่า	๓๑
๕	ตลาดสด	๓
๖	สถานบริการน้ำมัน	๓
๗	ร้านซ่อมรถยนต์	๒
๘	ร้านซ่อมรถจักรยานยนต์	๓
๙	ร้านขายเฟอร์นิเจอร์	๑
๑๐	ร้านคาร์แคร์	๒
๑๑	ร้านบริการเสริมสวย-ตัดผม	๙
๑๒	ร้านขายยางรถยนต์	๒
๑๓	ร้านซ่อมไดนาโม	๑
๑๔	ร้านขายปุ๋ย-อุปกรณ์การเกษตร	๑
๑๕	ร้านรับทำ พรบ.ต่างๆ	๑
๑๖	ร้านขายอุปกรณ์ก่อสร้าง	๑

อุตสาหกรรม

การประกอบกิจการอุตสาหกรรมในเขตองค์การบริหารส่วนตำบลรอบเวียง ส่วนมากจะเป็น อุตสาหกรรมขนาดเล็กอยู่ตามหมู่บ้านซึ่งกระจายอยู่ทั่วไป ดังนี้

ลำดับที่	ประเภท	จำนวน/ร้าน/แห่ง
๑	โรงเลี้ยงหมู	๒
๒	โรงงานผลิตน้ำดื่ม	๔
๓	โรงอลูมิเนียม	๓
๔	ผลิตไอศกรีม	๑
๕	โรงผลิตแหนม, แคนหมู	๒
๖	โรคสี่ขา	๒
๗	โรงงานผลิตเฟอร์นิเจอร์	๕
๘	โรงขนมจีน	๒
๙	โรงเพาะพันธุ์สัตว์	๑
๑๐	โรงงานน้ำปลา	๑
๑๑	ทำทราย	๑
๑๒	โรงฆ่าสัตว์	๑

๔.ประวัติวัดป่ายามน


วัดป่ายามนเดิมทีแรกเริ่มเป็นหมู่บ้านของชุมชนโบราณสมัยก่อนภายหลังได้มีผู้คนอพยพมาจากเชียงใหม่ เริ่มมาถางทำที่อยู่อาศัย และเริ่มตั้งต้นสร้างวัดกันโดยมีครูบาสิทธิเป็นเจ้าอาวาสสร้างวัดอยู่บนเนินเขาเล็กๆที่ทางเหนือเรียกว่า “สัน” มีต้นไม้ชนิดหนึ่งที่แข็งแรง สูงใหญ่ สง่างาม ชื่อว่าต้นยาง ออกอย่างแน่นหนา ชาวบ้านจึงเรียกชื่อวัดตามหมู่บ้านว่า “บ้านสันป่ายาม” แต่ด้วยลักษณะสันดอยมีความกลม ทางภาคเหนือเรียกว่าม่น จึงมีการเรียกชื่อเปลี่ยนกันมาเป็น “บ้านป่ายามน”

ภายหลังต่อมาหลังจากที่ครูบาสิทธิมรณภาพ ก็มีเจ้าอาวาสสืบต่อกันมาตลอด จนกระทั่งสมัยพระไชยลังการเป็นเจ้าอาวาสได้มีการย้ายวัดลงมาอยู่ในสถานที่ที่ตั้งวัดในปัจจุบัน เหลือเพียงพระธาตุเก่าไว้อยู่บนสันดอย ซึ่งสาเหตุที่ย้ายลงมาเพราะยากลำบากในเรื่องน้ำที่ใช้อุปโภคบริโภค

วัดป่ายามนได้รับพระราชทานวิสุงคามสีมาในวันที่ ๑๓ สิงหาคม พ.ศ.๒๔๘๑ ซึ่งในขณะนั้นพระอธิการแก้ว ปาสาทิโกเป็นเจ้าอาวาสต่อมาได้มีการประกอบพิธีผูกพัทธสีมาในวันที่ ๓ กุมภาพันธ์ ๒๕๐๙ โดยมีพระสุตา ฐมฺมจาโร เป็นเจ้าอาวาส

นอกจากนี้วัดป่ายามนยังเคยเปิดเป็นโรงเรียนพระปริยัติธรรม แผนกธรรมเปิดสอน พ.ศ. ๒๔๙๓

ปัจจุบันวัดป่ายามน ตั้งอยู่หมู่บ้านป่ายามน หมู่ที่ ๕ ตำบลรอบเวียง อำเภอเมือง จังหวัดเชียงราย สังกัดคณะสงฆ์มหานิกาย มีโฉนดที่ดินวัดอยู่ ๒ ไร่ คือสถานที่ที่ตั้งวัดในปัจจุบัน กว้าง ๔.๕๐ ไร่ และที่ดินบนสันดอยบริเวณที่ตั้งวัดเดิม กว้าง ๗ ไร่ มีศรัทธาอุปถัมภ์วัดอยู่ ๓ หมู่บ้าน คือบ้านป่ายามนหมู่ ๒และหมู่ ๕ บ้านป่าบงหมู่ ๓ จำนวน ๖๐๐ หลังคาเรือน





๕. ประวัติพระธาตุสมปรารถนา

พระธาตุสมปรารถนาเป็นพระธาตุที่คณะศรัทธาวัดป่ายางมนร่วมกันสร้างขึ้น โดยวางศิลาฤกษ์ในวันที่ ๓ กุมภาพันธ์ ๒๕๕๘ (วัน ๕ เป็ง)

๑. พระธาตุดวงนี้รูปทรงและสถาปัตยกรรมเกิดจากความดำริของท่านพระมหาเอกพงษ์ เอกวิโส เจ้าอาวาสวัดป่ายางมน ที่ต้องการพระธาตุรูปทรงล้านนา มีพื้นที่ใช้สอยโดยรอบ เลยขอให้สล่าดล หรือสล่านพดล คุ่มสิงห์คำ บ้านแม่ข้าวต้ม เป็นผู้เขียนแบบให้ สล่าดลเลยเขียนแบบพระธาตุออกมาเป็นพระธาตุทรงพระธาตุหลวงหิริภุญชัย พระธาตุประจำคนเกิดปีไก่ จ.ลำพูน แต่เป็นพระธาตุแปลงจากเดิมคือมีซุ้มพระยืนทั้ง ๔ ด้าน โดยในการนี้สล่าดลได้ออกแบบถวายเพราะเป็นพระธาตุประจำปีเกิด

๒. เมื่อได้แบบแล้วทางวัดได้รับความอนุเคราะห์จากบริษัทอิสสาชิต โดยมีคุณนงยุทธิ์ ดวงตรีมูล หรือช่างบอย เป็นผู้ออกแบบวิศวกรด้านโครงสร้าง และคุณปวิณภัทร ทาร์ตันใจ หรือ อ.ก้อย เป็นผู้ออกแบบด้านสถาปนิก และการออกแบบด้านวิศวกรรมครั้งนี้ทางบริษัทก็ทำถวายเช่นกัน


๓. ทางวัดได้เซ็นสัญญาสร้างพระธาตุกับช่างบุญส่ง พรหมฤทธิ์วงศ์ หรือลุงหนานมี ชีเมียง ในราคาเหมาก่อสร้างทั้งหมด ๒,๓๐๐,๐๐๐ (สองล้านสามแสนบาทถ้วน) โดยการก่อสร้างมีอยู่ด้วยกัน ๕ ระยะ ซึ่งในตอนนี้อยู่ในระยะที่ ๔ ถึงขั้นตอนการขัดพื้นทรายล่าง เก็บรายละเอียดและทาสีพระธาตุ

๔. คณะศรัทธาวัดป่ายางมนร่วมกับหน่วยงานบริหารทุกภาคส่วนร่วมจัดงานบรรจุพระและพระบรมสารีริกธาตุตามระยะเวลาดังต่อไปนี้

-วันที่ ๖ ธันวาคม ๒๕๕๘ บรรจุพระผง พระเจ้าแสนแซ่ ๙,๐๐๐ องค์ และวัดถุ่มงคลอื่นๆอีกมากมาย โดยหลวงพ่อพระเทพสิทธินายก เจ้าคณะจังหวัดเชียงราย เดินทางมาเป็นประธานฝ่ายสงฆ์ คุณสามารถ แก้วมีชัย อธิการบดีประธานสภาคนที่ ๒ เป็นประธานฝ่ายฆราวาส

-วันที่ ๒๓ มกราคม ๒๕๕๙ เดือน ๔ เป็ง วันตานข้าวใหม่ ทำพิธียกฉัตรและบรรจุพระธาตุ โดยได้รับพระธาตุมาจากวัดพระรามเก้ากาญจนาภิเษก โดยมีพระธรรมบัณฑิตเจ้าอาวาสวัดพระรามเก้าฯกรรมการมหาเถรสมาคมเป็นประธานมอบ และได้รับพระธาตุอีกส่วนหนึ่งจากพระเทพสิทธินายก เจ้าคณะจังหวัดเชียงราย รวมถึงพระธาตุจากพุทธศาสนิกชนทั่วไปแทบทุกที่


-วันที่ ๒๔ กุมภาพันธ์ ๒๕๕๙ คณะศรัทธาวัดป่ายางมนได้พร้อมใจกันฉลองพระธาตุสมปรารถนา ได้อาราธนาพระสงฆ์ ๒๐๐ กว่าวัดมารับถวายไทยทาน รวมระยะเวลาการก่อสร้าง ๑๑ เดือน สิ้นทุนทรัพย์ก่อสร้าง ๓,๓๕๐,๐๐๐ บาท



๖.ประวัติหาดเชียงรายน

สถานที่ท่องเที่ยวที่สำคัญ ขององค์การบริหารส่วนตำบลรอบเวียง คือ หาดเชียงราย ที่เป็นหาดชายฝั่งน้ำกก ช่วงที่มีทัศนียภาพงดงามคือบริเวณบ้านป่าจิว หมู่ที่ ๔ ตำบลรอบเวียง อำเภอเมืองเชียงราย จังหวัดเชียงราย ด้วยชายฝั่งด้านที่เป็นหาดทรายมีตลิ่งที่ทอดยาวตามแนวลำน้ำกก มีความยาวประมาณ ๑,๒๐๐ เมตร มีพื้นที่ทรายเป็นหาดเชื่อมระหว่างฝั่งน้ำกับแม่น้ำกก อีกด้านหนึ่งของฝั่งน้ำ ซึ่งเป็นพื้นที่ตำบลแม่ยาว อำเภอเมืองเชียงราย จังหวัดเชียงราย และทางทิศเหนือของลำน้ำกกเป็นภูเขาหินปูนตั้งสูงตระหง่านติดกับลำน้ำกก บนภูเขา (หน้าผา) มีโพรงถ้ำมากมายที่ยังไม่ได้มีการสำรวจ เป็นแหล่งท่องเที่ยวที่มีผู้มาท่องเที่ยวตลอดปี โดยเฉพาะในช่วงเทศกาลช่วงประเพณีสำคัญและฤดูกาลท่องเที่ยว นักท่องเที่ยวสามารถนั่งเรือจากท่าดอน อำเภอแม่สาย จังหวัดเชียงใหม่ ล่องเรือมาตามลำน้ำกกและขึ้นหาดเชียงราย ท่องเที่ยวชมทัศนียภาพหาดเชียงราย ซึ่งปัจจุบัน มีนักท่องเที่ยวนิยมท่องเที่ยวด้วยวิธีนี้จำนวนไม่น้อย เมื่อนักท่องเที่ยวขึ้นหาดท่องเที่ยวที่หาดเชียงรายแล้ว สามารถเดินทางเข้าพักในที่พักร่วมตามโรงแรมต่าง ๆ ในจังหวัดเชียงรายได้อย่างสะดวกเพราะหาดเชียงรายห่างจากตัวเมืองเชียงรายเพียง ๔ กิโลเมตร และบริเวณใกล้เคียงก็มีที่พักให้นักท่องเที่ยวได้จับจองพักร่วมได้สะดวก แต่เป็นที่พักรที่อยู่ในเขตรับผิดชอบของเทศบาลนครเชียงราย







เส้นทางไปวัดป่ายามน และพระธาตุสมปรารถนา

Onsuwariyapoon เมืองรามหาราช

วัดป่ายามน 7 Xā Muang Thong Thani

เส้นทางเลข ตัวเลือก

ส่งเส้นทางไปที่โทรศัพท์ของคุณ

ผ่าน ถนนหมายเลข 1 และ ถนนหมายเลข 1233	8 นาที	2.8 กม.
เร็วที่สุดเมื่อมีการจราจรปกติ		
รายละเอียด		
ผ่าน ถนนหนองบัว และ ถนนหมายเลข 1233	8 นาที	3.0 กม.
ผ่าน ถนนหมายเลข 1232 และ ถนน ศรี	10 นาที	

Onsuwariyapoon เมืองรามหาราช

วัดป่ายามน

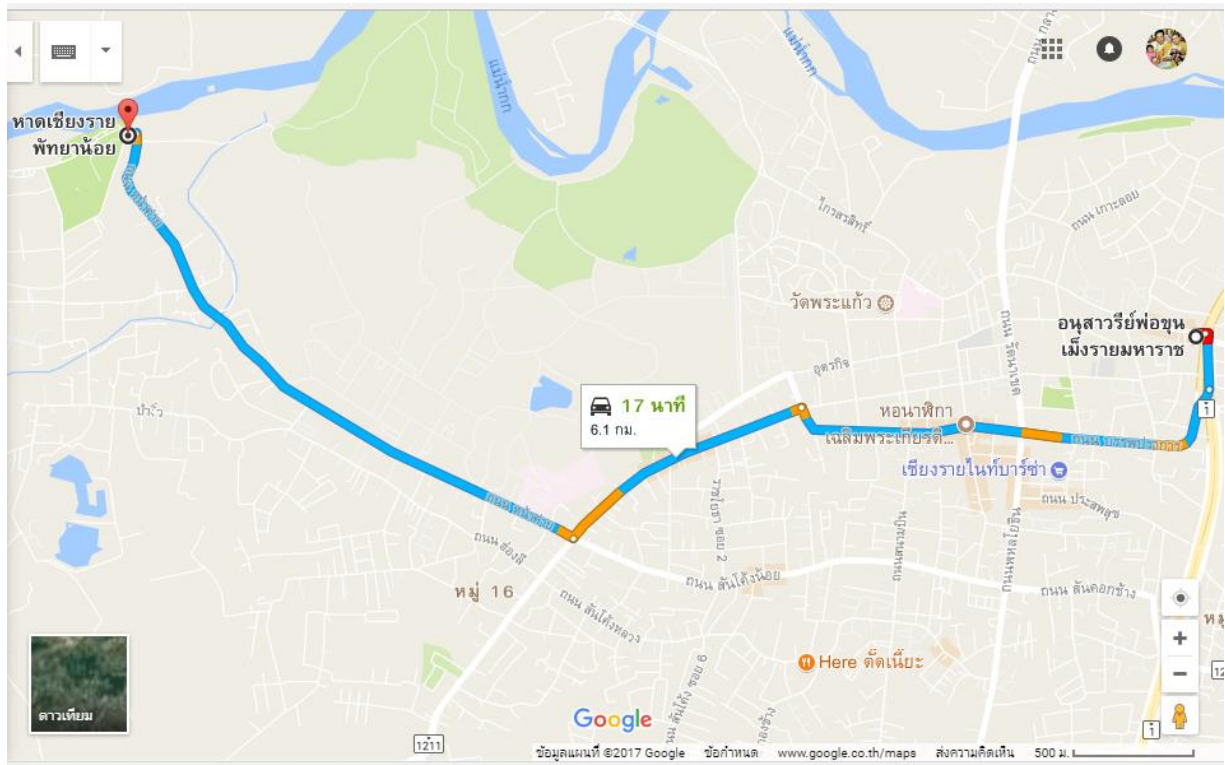
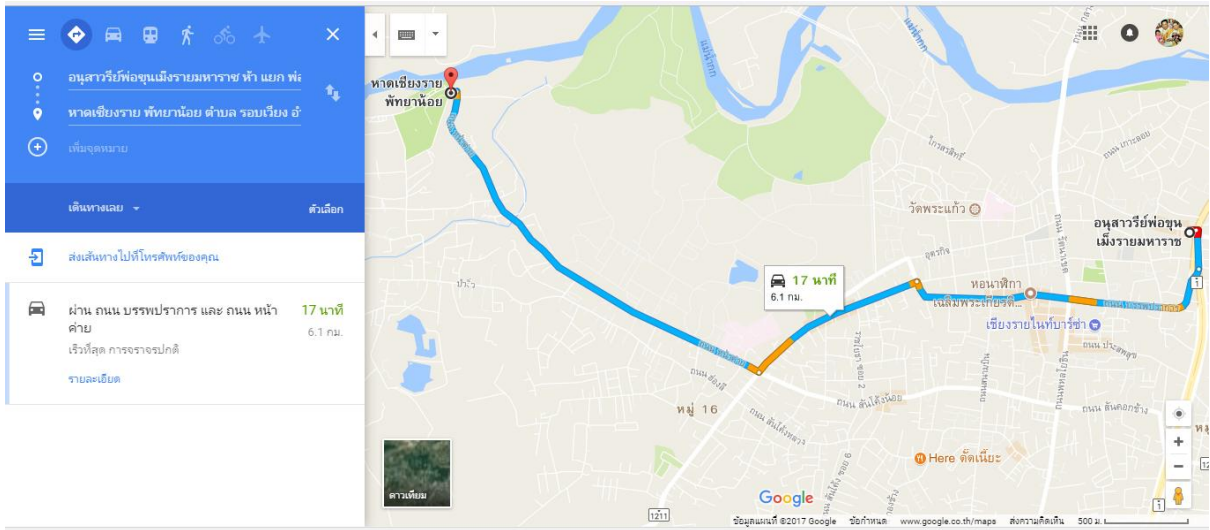
8 นาที 2.8 กม.

8 นาที 3.0 กม.

Google

ข้อมูลแผนที่ ©2017 Google ข้อจำกัด www.google.co.th/maps ส่งความคิดเห็น 200 ม.

เส้นทางไปหาดเชิงทราย



โครงการพัฒนา แผนการส่งเสริมการท่องเที่ยวองค์การบริหารส่วนตำบลรอบเวียง
ประจำปีงบประมาณ พ.ศ.๒๕๖๖

โครงการ	งบประมาณ	หน่วยงานรับผิดชอบ
โครงการป้องกันและระงับอัคคีภัยสำหรับประชาชนและในองค์กร	๒๐,๐๐๐	งานป้องกันและบรรเทา ฯ
โครงการป้องกันและลดอุบัติเหตุทางถนนช่วงเทศกาลสำคัญ	๒๐,๐๐๐	งานป้องกันและบรรเทา ฯ
โครงการรณรงค์และสร้างความปลอดภัยทางถนนเพื่อลดอุบัติเหตุ	๑๕,๐๐๐	งานป้องกันและบรรเทา ฯ
โครงการฝึกปฏิบัติการป้องกัน และควบคุมโรคสำหรับแกนนำด้านสุขภาพ	๒๐,๐๐๐	งานสาธารณสุขฯ
โครงการสถานที่สะสมอาหารคุณภาพปลอดภัยใส่ใจผู้บริโภค	๒๐,๐๐๐	งานสาธารณสุขฯ
โครงการสุขาภิบาลอาหารและตลาด	๒๐,๐๐๐	งานสาธารณสุขฯ
โครงการคัดแยกขยะ	๒๐,๐๐๐	งานสาธารณสุขฯ
โครงการจัดการและกำจัดมูลฝอยของเสียอันตราย องค์การบริหารส่วนตำบลรอบเวียง	๒๐,๐๐๐	งานสาธารณสุขฯ
โครงการส่งเสริมการเรียนรู้ด้านอาชีพที่เหมาะสมแก่ผู้สูงอายุ	๒๐,๐๐๐	งานนักพัฒนาชุมชน
โครงการอบรมเชิงปฏิบัติการ ส่งเสริมการฝึกอาชีพและโอกาสในการสร้างรายได้	๕๐,๐๐๐	งานนักพัฒนาชุมชน
โครงการอบรมเชิงปฏิบัติการการแปรรูปอาหาร	๒๐,๐๐๐	งานนักพัฒนาชุมชน
โครงการอบรมเชิงปฏิบัติการ การเพิ่มมูลค่าสินค้าด้วยบรรจุภัณฑ์	๕,๐๐๐	งานนักพัฒนาชุมชน
โครงการงานประเพณีสงกรานต์ต๋อมประเพณีประเพณีเดือน ๕ เบ็ง	๕,๐๐๐	กองการศึกษาฯ
โครงการตานกวยสลาก	๒,๐๐๐	กองการศึกษาฯ
โครงการประเพณีลอยกระทง	๒๐,๐๐๐	กองการศึกษาฯ
โครงการประเพณีเข้าพรรษา	๒๐,๐๐๐	กองการศึกษาฯ
โครงการอนุรักษ์สืบสานประเพณีวัฒนธรรมไทยสายใยชุมชน	๓๐,๐๐๐	กองการศึกษาฯ
โครงการทำบุญวันพระ	๒,๐๐๐	กองการศึกษาฯ
โครงการประเพณีวันออกพรรษา	๓,๐๐๐	กองการศึกษาฯ
โครงการประเพณีสงกรานต์	๒,๐๐๐	กองการศึกษาฯ
โครงการส่งเสริมอนุรักษ์และบำเพ็ญประโยชน์ศาสนสถานตำบลรอบเวียง	๕,๐๐๐	กองการศึกษาฯ

โครงการ	งบประมาณ	หน่วยงานรับผิดชอบ
โครงการปลูกต้นไม้อนุรักษ์ธรรมชาติและรักษาสิงแวดล้อม	๕,๐๐๐	งานอนุรักษ์และ สิ่งแวดล้อม
โครงการอนุรักษ์ ฟื้นฟู และปรับปรุงแหล่งท่องเที่ยว	๓๐,๐๐๐	งานท่องเที่ยว